

**DECRETO DEL PRESIDENTE DELLA REPUBBLICA 30 novembre 2010**

**Determinazione dei collegi uninominali delle province di Vercelli, Mantova, Pavia, Treviso, Ravenna, Lucca, Macerata, Campobasso e Reggio Calabria. (10A14815)**

IL PRESIDENTE DELLA REPUBBLICA

Visti gli articoli 9, primo, secondo e quarto comma, e 12, primo comma, della legge 8 marzo 1951, n. 122 e successive modifiche, recante norme per la elezione dei consigli provinciali;

Visti gli articoli 37, comma 2, e 75, comma 1, del decreto legislativo 18 agosto 2000, n. 267, recante testo unico delle leggi sull'ordinamento degli enti locali;

Visto il decreto del Presidente del Consiglio dei Ministri 2 aprile 2003, pubblicato nel supplemento ordinario n. 54 alla Gazzetta Ufficiale n. 81 del 7 aprile 2003, con il quale e' stata dichiarata la popolazione legale della Repubblica a seguito dei risultati del 14° censimento generale della popolazione del 21 ottobre 2001;

Visto l'articolo 1 del decreto-legge 25 gennaio 2010, n. 2, convertito, con modificazioni, dalla legge 26 marzo 2010, n. 42, in forza del quale il numero dei consiglieri provinciali e' stato ridotto del 20 per cento;

Ritenuto che occorre ristrutturare le circoscrizioni dei collegi uninominali spettanti alle province di Vercelli, Mantova, Pavia, Treviso, Ravenna, Lucca, Macerata, Campobasso, Reggio di Calabria ai fini del rinnovo dei rispettivi consigli provinciali che avranno luogo nella primavera del 2011;

Sulla proposta del Ministro dell'interno, sentite previamente le province interessate;

Decreta:

Articolo unico

Le tabelle delle circoscrizioni dei collegi uninominali per l'elezione dei consigli provinciali di Vercelli, Mantova, Pavia, Treviso, Ravenna, Lucca, Macerata, Campobasso, Reggio di Calabria sono stabilite come segue:

Parte di provvedimento in formato grafico

Il presente decreto sara' pubblicato nella Gazzetta Ufficiale della Repubblica italiana.

Roma, addi' 30 novembre 2010

NAPOLITANO

Maroni, Ministro dell'interno

**PROVINCIA DI PAVIA**

Popolazione al 21 ottobre 2001: 493.753

Seggi assegnati n. 24

**1 – COLLEGIO DI BELGIOIOSO**

Capoluogo: Belgioioso

(Tribunale di Pavia)

Comprende i seguenti comuni:

Albuzzano – Belgioioso – Costa de' Nobili – Cura Carpignano – Filighera – Linarolo – Magherno – San Zenone al Po – Spessa – Torre de' Negri – Valle Salimbene – Vistarino – Zerbo.

**2 – COLLEGIO DI BRONI**

Capoluogo: Broni

(Tribunale di Voghera)

Comprende i seguenti comuni:

Barbianello – Bressana Bottarone – Broni – Canevino – Canneto Pavese – Casanova Lonati – Castana – Cigognola – Golferenzo – Lirio – Montecalvo Versiggia – Montescano – Mornico Losana – Pietra de' Giorgi – Pinarolo Po – Redavalle – Rocca de' Giorgi – Santa Maria della Versa – Volpara.

**3 – COLLEGIO DI CASORATE PRIMO**

Capoluogo: Casorate Primo

(Tribunale di Pavia)

Comprende i seguenti comuni:

Battuda – Bereguardo – Casorate Primo – Certosa di Pavia – Marcignago – Rognano – Torre d'Isola – Trivolzio – Trovo – Vellezzo Bellini.

**4 – COLLEGIO DI CASTEGGIO**

Capoluogo: Casteggio

(Tribunale di Voghera)

Comprende i seguenti comuni:

Bastida Pancarana – Borgo Priolo – Calvignano – Casatisma – Casteggio – Castelletto di Branduzzo – Codevilla – Corvino San Quirico – Lungavilla – Montebello della Battaglia – Oliva Gessi – Pancarana – Pizzale – Robecco Pavese – Santa Giuletta – Torrazza Coste – Torricella Verzate – Verretto.


**5 – COLLEGIO DI CAVA MANARA**

Capoluogo: Cava Manara

(Tribunale di Pavia)

Comprende i seguenti comuni:

Carbonara al Ticino – Cava Manara – San Martino Siccomario – Sommo – Travacò Siccomario – Villanova d'Ardenghi – Zerbolò.



## 6 – COLLEGIO DI CHIGNOLO PO

Capoluogo: Chignolo Po  
(Tribunale di Pavia)

Comprende i seguenti comuni:

Badia Pavese – Chignolo Po – Copiano – Corteolona – Genzone – Gerenzago – Inverno e Monteleone – Miradolo Terme – Monticelli Pavese – Pieve Porto Morone – Santa Cristina e Bissone – Villanterio.

## 7 – COLLEGIO DI GAMBOLO'

Capoluogo: Gambolò  
(Tribunale di Vigevano)

Comprende i seguenti comuni:

Alagna – Borgo San Siro – Ferrera Erbognone – Gallivola – Gambolò – Lomello – Ottobiano – Tromello – Valeggio.

## 8 – COLLEGIO DI GARLASCO

Capoluogo: Garlasco  
(Tribunale di Vigevano)

Comprende i seguenti comuni:

Dorno – Garlasco – Gropello Cairoli.

## 9 – COLLEGIO DI MEDE

Capoluogo: Mede  
(Tribunale di Vigevano)

Comprende i seguenti comuni:


Breme – Candia Lomellina – Castelnovetto – Cozzo – Frascarolo – Gambarana – Langosco – Mede – Pieve del Cairo – Rosasco – Sartirana Lomellina – Semiana – Suardi – Torre Beretti e Castellaro – Valle Lomellina – Velezzo Lomellina – Villa Biscossi.

## 10 – COLLEGIO DI MORTARA

Capoluogo: Mortara  
(Tribunale di Vigevano)

Comprende i seguenti comuni:

Castello d'Agogna – Ceretto Lomellina – Cernago – Mortara – Olevano di Lomellina – Parona – San Giorgio di Lomellina – Sant'Angelo Lomellina – Zeme.



## 11 – COLLEGIO DI PAVIA I

Capoluogo: Pavia  
(Tribunale di Pavia)

Comprende parte del territorio del comune di Pavia delimitata come segue: viale Campari (nn. pari), Naviglio Pavese fino a Borgo Calvenzano, Borgo Calvenzano, viale Rismondo (escluso), viale Repubblica (escluso) fino alla linea ferroviaria Milano-Genova ex scalo merci, segue la linea ferroviaria fino al fiume Ticino, riva sinistra del fiume Ticino fino al confluente, segue il confluente fino a viale Venezia, viale Venezia fino all'incrocio con strada Valbona, strada Valbona (esclusa) fino all'incrocio con via Montefiascone, via Montefiascone, via Dossi, viale Montegrappa (escluso) fino all'incrocio con via Veneroni, via Veneroni fino a viale Campari.

## 12 – COLLEGIO DI PAVIA II

Capoluogo: Pavia  
(Tribunale di Pavia)

Comprende parte del territorio del comune di Pavia delimitata come segue: riva destra del fiume Ticino fino alla linea ferroviaria, linea ferroviaria Milano-Genova fino all'ex scalo merci, viale Repubblica, viale Rismondo fino a Borgo Calvenzano, Naviglio Pavese fino a via Tasso, via Tasso (nn. pari), via della Torretta, via Vigentina (nn. pari) fino alla rotonda, dalla rotonda prosegue verso la Tangenziale est, Tangenziale est fino a strada Cantugno, strada Cantugno fino al confine con il comune di San Genesio ed Uniti, segue il confine dei comuni di San Genesio ed Uniti, Borgarello, Certosa di Pavia, Marcignago, Torre d'Isola, Carbonara al Ticino, San Martino Siccomario, Travacò Siccomario e Mezzanino.

## 13 – COLLEGIO DI PAVIA III

Capoluogo: Pavia  
(Tribunale di Pavia)


Comprende parte del territorio del comune di Pavia delimitata come segue: strada Cantugno (esclusa) dal confine con il comune di San Genesio ed Uniti fino alla Tangenziale est, Tangenziale est (esclusa) fino alla rotonda, via Vigentina (nn. dispari), via Torretta (esclusa), via Tasso (nn. dispari), Naviglio Pavese, viale Campari (nn. dispari), via Veneroni (esclusa), viale Montegrappa, via Dossi (esclusa), via Montefiascone (esclusa) fino all'incrocio con strada Valbona, strada Valbona fino a viale Venezia, viale Venezia (escluso) fino al confluente (escluso), segue il fiume Ticino dal confluente al comune di Mezzanino, segue il confine con i comuni di Mezzanino, Valle Salimbene, Cura Carpignano e San Genesio ed Uniti.

## 14 – COLLEGIO DI RIVANAZZANO TERME

Capoluogo: Rivanazzano Terme  
(Tribunale di Voghera)

Comprende i seguenti comuni:

Bagnaria – Borgoratto Mormorolo – Brallo di Pregola – Cecima – Fortunago – Godiasco – Menconico – Montalto Pavese – Montesegale – Ponte Nizza – Retorbido – Rivanazzano Terme – Rocca Susella – Romagnese – Ruino – Santa Margherita di Staffora – Val di Nizza – Valverde – Varzi – Zavattarello.



## 15 – COLLEGIO DI ROBBIO

Capoluogo: Robbio  
(Tribunale di Vigevano)

Comprende i seguenti comuni:

Albonese – Cassolnovo – Cilavegna – Confienza – Gravellona Lomellina – Nicorvo – Palestro – Robbio.

## 16 – COLLEGIO DI SANNAZZARO DE' BURGONDI

Capoluogo: Sannazzaro de' Burgondi  
(Tribunale di Vigevano)

Comprende i seguenti comuni:

Bastida de' Dossi – Casei Gerola – Cervesina – Corana – Cornale – Mezzana Bigli – Mezzana Rabattone – Pieve Albignola – Sannazzaro de' Burgondi – Scaldasole – Silvano Pietra – Zinasco.

## 17 – COLLEGIO DI SIZIANO

Capoluogo: Siziano  
(Tribunale di Pavia)

Comprende i seguenti comuni :

Borgarello – Bornasco – Giussago – Roncaro – San Genesio ed Uniti – Sant'Alessio con Vialone – Siziano – Zeccone.

## 18 – COLLEGIO DI STRADELLA

Capoluogo: Stradella  
(Tribunale di Voghera)

Comprende i seguenti comuni:

Albaredo Arnaboldi – Arena Po – Bosnasco – Campospinoso – Mezzanino – Montù Beccaria – Portalbera – Rea – Rovescala – San Cipriano Po – San Damiano al Colle – Stradella – Verrua Po – Zenevredo.

## 19 – COLLEGIO DI VIDIGULFO

Capoluogo: Vidigulfo  
(Tribunale di Pavia)

Comprende i seguenti comuni:

Bascapè – Ceranova – Landriano – Lardirago – Marzano – Torre d'Arese – Torrevecchia Pia – Vidigulfo.

## 20 – COLLEGIO DI VIGEVANO CENTRO

Capoluogo: Vigevano  
(Tribunale di Vigevano)

Comprende parte del territorio del comune di Vigevano delimitata come segue: viale Montegrappa (escluso), viale Petrarca (escluso), viale Beatrice D'Este, viale Leopardi (escluso), segue la linea ferroviaria Mortara-Milano da viale Leopardi a via Poma, includendo corso Milano dal n. 1 fino a via Mameli, escludendo l'Ospedale Civile ed il primo tratto di via Matteotti dal n. 1 fino alla linea ferroviaria, corso Genova (incluso da via Bretti a via Pisani e da via Rossini a piazza Volta), via Toscanini (esclusa), via Pompei, via Sacchetti, viale dei Mille, prosegue attraversando corso Novara (compreso il n. 1) fino a viale Montegrappa (escluso).



## 21 – COLLEGIO DI VIGEVANO CORSO MILANO

Capoluogo: Vigevano  
(Tribunale di Vigevano)

Comprende parte del territorio del comune di Vigevano delimitata come segue: tratto di corso Novara dal confine con il territorio comunale di Cassolnovo all'incrocio con viale Montegrappa, viale Montegrappa, viale Petrarca, viale Beatrice D'Este (escluso), viale Leopardi, segue la linea ferroviaria Mortara-Milano da viale Leopardi a via Mons. Caramuel (inclusa), escludendo corso Milano dal n. 1 a via Mameli ed includendo l'Ospedale Civile e via Matteotti, via Giordano (esclusa), da via Mons. Caramuel segue il Naviglio Sforzesco fino a via Profili includendo via Brigata Matteo, via Profili e via Galli, Cascina Pecorara (esclusa), tratto di corso Pavia dalla linea ferroviaria al confine con il comune di Gambolò, Cascina Favorita e tratto di Cavo Marianna (inclusi), Cascina Salcicia (esclusa), Cascina Raggia (inclusa), segue il confine con i comuni di Gambolò, Motta Visconti, Besate, Morimondo, Abbiategrasso e Cassolnovo.

## 22 – COLLEGIO DI VIGEVANO CORSO TORINO

Capoluogo: Vigevano  
(Tribunale di Vigevano)

Comprende parte del territorio del comune di Vigevano delimitata come segue: tratto di corso Novara (escluso) dal confine con il territorio comunale di Cassolnovo all'incrocio con viale Montegrappa (escluso), tratto di corso Novara (escluso il n. 1) da viale Montegrappa all'incrocio Valle San Martino (incluso), viale dei Mille (escluso), via Sacchetti (esclusa), via Pompei (esclusa), via Toscanini, corso Genova (escluso da piazza Volta a via Rossini e da via Pisani a via Bretti), linea ferroviaria Mortara-Milano fino a via Giordano, via Mons. Caramuel (esclusa), segue il Naviglio Sforzesco fino a via Profili escludendo via Brigate Matteo, via Profili e via Galli, Cascina Pecorara (inclusa), Cascina Favorita e tratto di Cavo Marianna (esclusi), Cascina Salcicia (inclusa), Cascina Raggia (esclusa), segue il confine con i comuni di Gambolò, Mortara, Parona, Cilavegna, Gravellona Lomellina e Cassolnovo.

## 23 – COLLEGIO DI VOGHERA I

Capoluogo: Voghera  
(Tribunale di Voghera)

Comprende parte del territorio del comune di Voghera delimitata come segue: partendo dal confine con il comune di Lungavilla, segue la linea ferroviaria Milano-Genova (esclusa) fino a via Balladore, via Balladore, via Matteotti, via XX Settembre, tratto di viale Repubblica tra via XX Settembre e via Kennedy (escluso), via Kennedy, viale Martiri della Libertà, via Tortona (esclusa) fino al confine con il comune di Pontecurone, segue il confine con i comuni di Pontecurone, Casei Gerola, Silvano Pietra, Corana, Cervesina, Pancarana, Pizzale e Lungavilla.

## 24 – COLLEGIO DI VOGHERA II

Capoluogo: Voghera  
(Tribunale di Voghera)

Comprende parte del territorio del comune di Voghera delimitata come segue: partendo dal confine con il comune di Lungavilla, segue la linea ferroviaria Milano-Genova fino a via Balladore, via Balladore (esclusa), via Matteotti (esclusa), via XX Settembre (esclusa), tratto di viale Repubblica tra via XX Settembre e via Kennedy, via Kennedy (esclusa), viale Martiri della Libertà (esclusa), via Tortona fino al confine con il comune di Pontecurone, segue il confine con i comuni di Pontecurone, Rivanazzano Terme, Retorbido, Codevilla, Montebello della Battaglia e Lungavilla.

